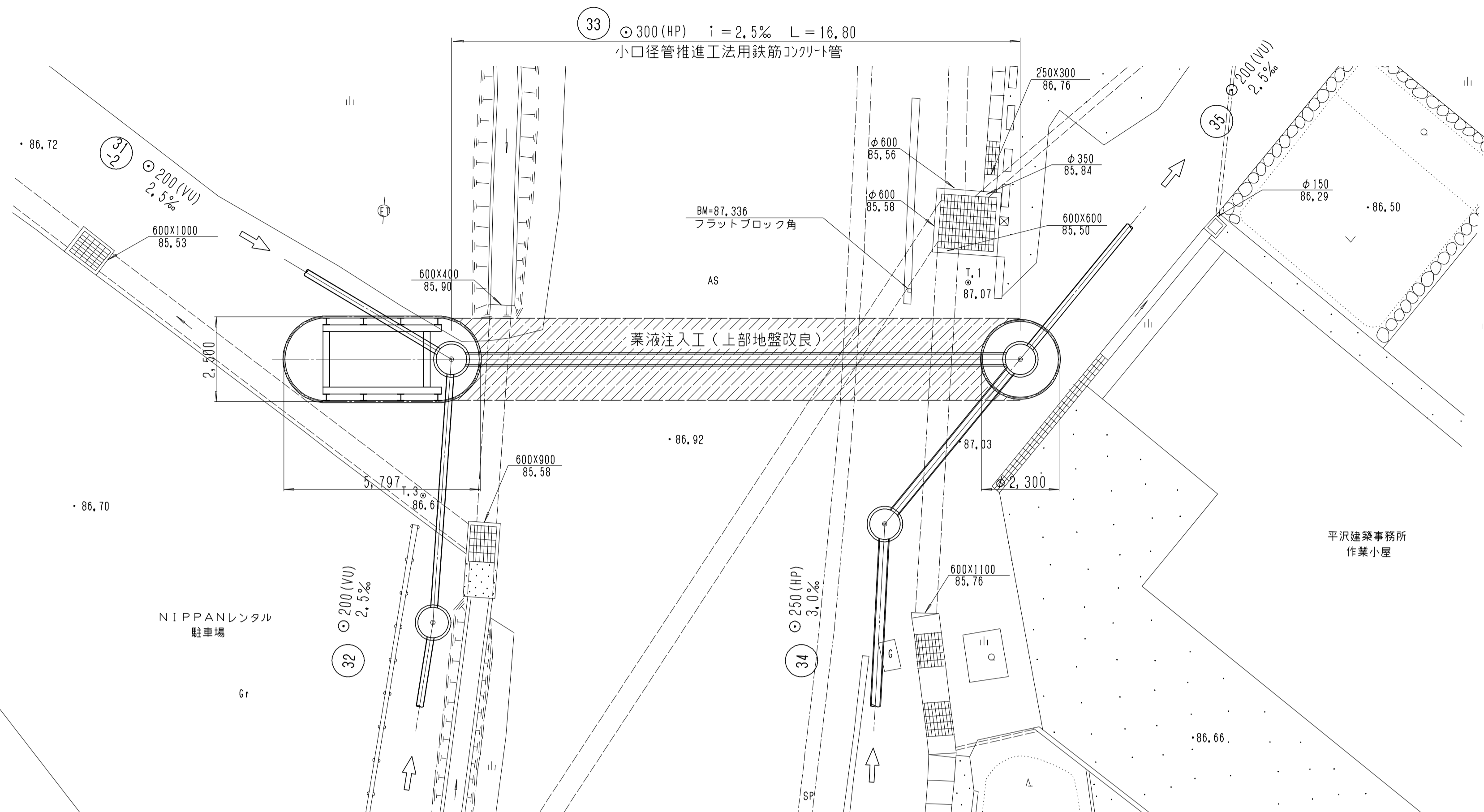

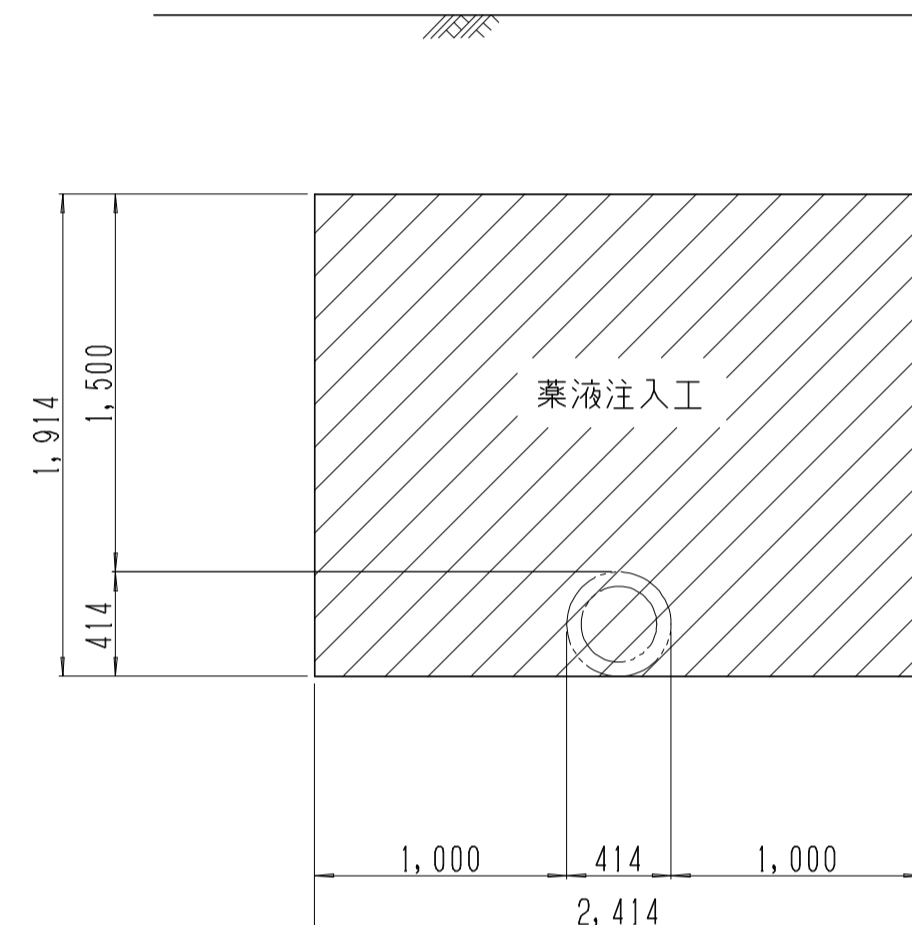


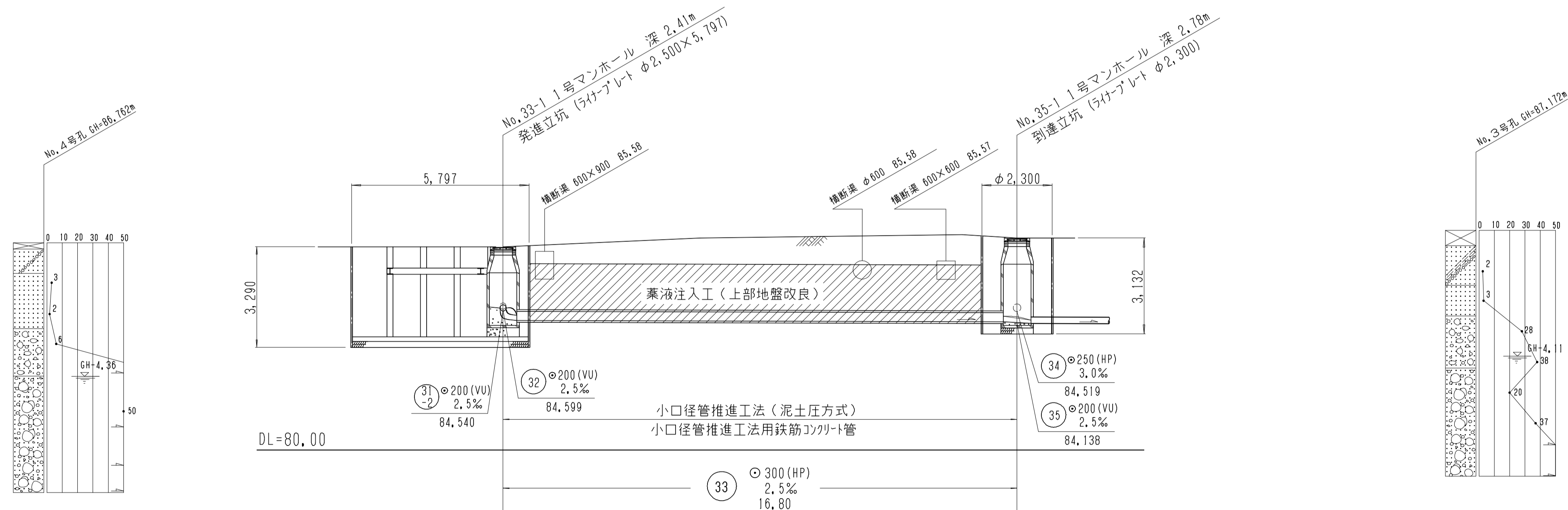
平面図 S=1:100



防護改良横断面図 S=1:30



縦断面図 S=1:100



地盤高	86.64	86.92
土被り	2.05	2.37
管底高	84.230	84.138
掘削深		

事業名	
年度	
工事名	
施工地名	
図面名	平面図・縦断面図 (詳細図)
縮尺	S=1:100
図面番号	全枚数
課長	補佐
	係長
	設計